



Consorzio Valle del Cassarate  
e golfo di Lugano



Fiume Cassarate al Piano Stampa

## Posa prima pietra passerella d'attraversamento



Venerdì 17 aprile 2015

ore 10.30

breve cerimonia  
interventi e conferenza stampa  
aperitivo



Repubblica e Cantone  
Ticino



Consorzio Valle del Cassarate  
e golfo di Lugano



*Ricostruzione fotografica Luigi Tunesi, Ingegneria SA, Lugano-Pregassona, 2015*

Fiume Cassarate al Piano Stampa

**POSA PRIMA PIETRA PASSERELLA D'ATTRAVERSAMENTO**  
**Venerdì 17 aprile 2015, ore 10:30**

**Documentazione per la conferenza stampa**

aggiornata il 13.04.2015



## Consorzio Valle del Cassarate e golfo di Lugano



### ***Posa della passerella d'attraversamento presso Ponte di Valle***

Nell'ambito del progetto per la sistemazione del fiume Cassarate da Ponte di Valle al riale Franscinone, il Consorzio Valle del Cassarate e golfo di Lugano intende completare il percorso ciclopedonale esistente mediante la realizzazione di un nuovo tracciato nei pressi di Ponte di Valle.

Il nuovo sentiero transiterà al di sotto del ponte, lungo la sponda destra del fiume, e permetterà di evitare agli escursionisti l'attraversamento della strada cantonale, collegandosi all'itinerario già esistente più a valle. L'attraversamento del fiume sarà garantito presso il Ponte di Valle mediante la posa di una passerella metallica (ex Liceo).

La domanda di costruzione è stata pubblicata presso i comuni di Lugano e Canobbio, nel periodo 8-22 gennaio 2015. Il preventivo generale di costo si aggira attorno ai 400'000 CHF.

3

Il programma dei lavori prevede l'inizio degli interventi lungo il fiume e il risanamento della passerella per fine aprile 2015. La posa della passerella in cantiere dovrebbe avere luogo verso fine maggio / inizio giugno 2015.

**L'obiettivo è quello di ultimare il progetto del fiume Cassarate al Piano Stampa, garantendo la continuità del percorso esistente che, mediante il recupero della passerella ex Liceo, andrà a collegarsi in tutta sicurezza alla rete di itinerari ciclopedonali della Città.**

### ***Progetto fiume Cassarate al Piano Stampa***

I lavori del fiume Cassarate al Piano Stampa dopo un primo collaudo tecnico eseguito al termine degli interventi nel settembre 2013, sono stati ufficialmente presentati alla popolazione il 28 giugno 2014, con una grande manifestazione, alla quale hanno partecipato anche le autorità consortili, cantonali e comunali.

Il progetto, volto alla sistemazione, premunizione e rinaturazione del fiume Cassarate al Piano Stampa, si è reso necessario in seguito ad alcuni eventi alluvionali avvenuti negli ultimi 15 anni, che in questo tratto hanno pericolosamente degradato le sponde del fiume.



## Consorzio Valle del Cassarate e golfo di Lugano



Gli interventi, commissionati dallo scrivente **Consorzio Valle del Cassarate e golfo di Lugano (CVC)**, con la supervisione dell'Ufficio cantonale dei corsi d'acqua e il contributo specifico dei comuni confinanti, sono iniziati nel novembre 2011 e hanno riguardato in particolare: il consolidamento delle sponde con scogliere in pietra naturale, l'allargamento e la strutturazione dell'alveo per favorire il ripopolamento ittico, la creazione di un percorso ciclopedonale e la lotta contro le specie vegetali invasive, soprattutto il Poligono del Giappone.

La zona del Piano Stampa, che fino a pochi anni fa appariva come un comparto industriale disordinato, in cui erano depositati, anche abusivamente, materiali di discarica, è oggi divenuta un parco fluviale attrattivo, un raggio verde che offre alla popolazione e ai visitatori un percorso naturalistico con aree dedicate al relax e allo svago. Il fiume stesso è stato ristrutturato e caratterizzato, andando così a favorire la riproduzione ittica e a creare ambienti localizzati, adatti alla bio diversificazione.

4

### ***Evento di posa della prima pietra del 17 aprile 2015***

La manifestazione è stata ideata per presentare a tutti, i lavori che verranno realizzati nei prossimi mesi.

Alle ore 11:00 è previsto un breve momento ufficiale durante il quale avrà luogo la posa simbolica della prima pietra dell'opera.

Oltre ai committenti saranno presenti anche i rappresentanti tecnici degli addetti ai lavori che potranno rispondere alle domande dei presenti.

Al termine verrà offerto un aperitivo presso l'area di svago (ca. 100m a monte di Ponte di Valle).



# Consorzio Valle del Cassarate e golfo di Lugano



## **Relazione tecnica Luigi Tunesi, Ingegneria SA, Lugano-Pregassona, 2015**

### **Obiettivi:**

- Completamento percorso pedonale realizzato nel 2013 e risoluzione conflitto attraversamento strada cantonale.
- Formazione passaggio sotto il ponte della strada cantonale a Ponte di Valle

### **Imprese:**

- *Pervangher SA* – impresario costruttore (Fr. 260'874) - estensione mandato 2011
- *CVC* – accompagnamento per lavori forestali
- *Schenini SA* - opere da metalcostruttore - risanamento carpenteria passerella ex liceo (Fr. 24'084)
- *Faiko SA* - opere da metalcostruttore - verniciatura (Fr. 16'250)
- *Camillo Vismara SA* – trasporto passerella (Fr. 5'490)

Totale opere a preventivo: ca. Fr. 389'000 (IVA e onorari inclusi)

### **Dati significativi:**

- Comuni interessati dalle opere: Lugano (Davesco-Soragno), Canobbio.
- Lunghezza complessiva percorso pedonale: ca. 220 m
- Lunghezza passerella metallica: ca. 20 m
- Larghezza massima percorso: 2 m
- Materiale sentiero: fondo naturale (blocchi, pietrisco/calcestre) legno (parapetti, canalette)
- Pendenza massima sentiero: 6% (percorribile con biciclette).

### **Programma lavori:**


- Inizio : 17 aprile 2015 (prima pietra)
- Posa passerella dopo risanamento: ca. 18 maggio 2015
- Fine : giugno 2015



# Consorzio Valle del Cassarate e golfo di Lugano



FIUME CASSARATE nei pressi del Ponte di Valle – PRIMA DEI LAVORI



RICOSTRUZIONE FOTOGRAFICA A LAVORI ESEGUITI



## Consorzio Valle del Cassarate e golfo di Lugano



*Rilievo fotografico zona Piano Stampa.  
In GIALLO: il luogo di posa della passerella.  
In ROSSO: il percorso ciclopedonale inaugurato lo scorso anno.*



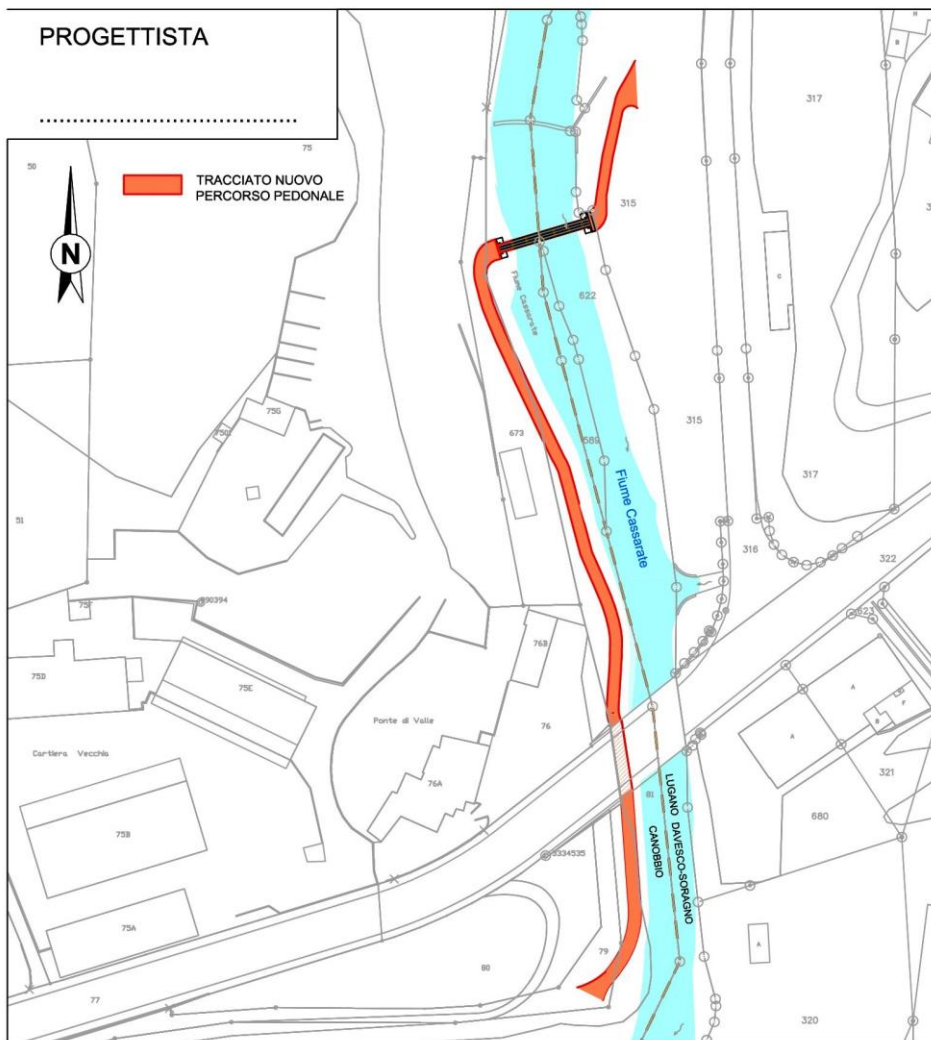
# Consorzio Valle del Cassarate e golfo di Lugano



DOMANDA DI COSTRUZIONE  
SISTEMAZIONE FIUME CASSARATE  
PERCORSO PEDONALE PRESSO PONTE DI VALLE  
Planimetria generale 1:1'000

| Ind.       | Data       | Prog. | Dis. | Contr. |
|------------|------------|-------|------|--------|
| -          | 15.12.2014 | CA    | CRFO | CA     |
|            |            |       |      |        |
|            |            |       |      |        |
|            |            |       |      |        |
| Dimensioni |            | A4    |      |        |

PROGETTISTA



*Planimetria zona posa passerella presso Ponte di Valle.  
In ROSSO: nuovo percorso ciclopedonale*



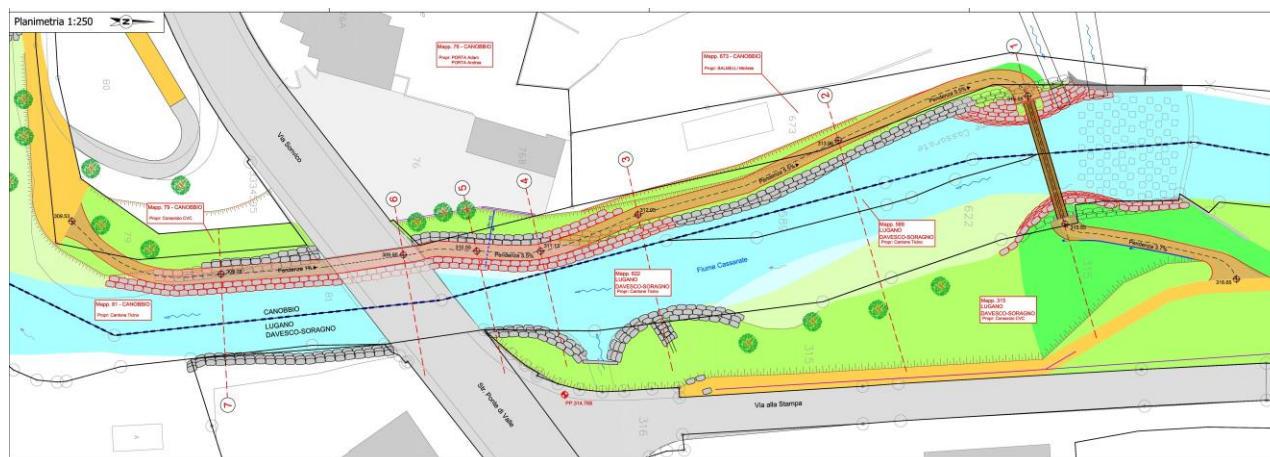


# Consorzio Valle del Cassarate e golfo di Lugano



Fiume Cassarate al Piano Stampa

## POSA PRIMA PIETRA PASSERELLA D'ATTRAVERSAMENTO Venerdì 17 aprile 2015, ore 10:30



Progetto Luigi Tunesi, Ingegneria SA, Lugano-Pregassona, 2015

### **PROGRAMMA:**

- |           |  |
|-----------|--|
| ore 10:30 | Ritrovo partecipanti   |
| 10:45     | Distribuzione documentazione per la conferenza stampa                      |
| 11:00     | Breve cerimonia di posa della prima pietra<br>interventi e approfondimenti |
| 11:45     | Aperitivo presso l'area di svago (100 m a monte)                           |



# Consorzio Valle del Cassarate e golfo di Lugano



Possibilità di parcheggio presso l'area di svago:

