






Settembre 2017
Numero 5

ED. SPECIALE NEWS CVC

IL PROGETTO VECCHIE PIANTAGIONI

Il Consiglio di Stato ha recentemente approvato il messaggio riguardante il progetto forestale integrale di cura delle vecchie piantagioni del bacino del fiume Cassarate, che interessa 368 ettari di vecchie piantagioni eseguite a partire dal 1890-1900 e comprende tre componenti da realizzare sull'arco di 15 anni: selvicoltura, accessibilità (risanamento della pista forestale Certara – Alpe Cottino) e opere per la lotta contro gli incendi di foreste; per un investimento complessivo di oltre 9 milioni di franchi. A distanza di quasi 130 anni il bosco ha quasi triplicato la sua superficie nel bacino del Cassarate, contribuendo in maniera determinante alla sicurezza del territorio, ora è però giunto il momento di intervenire nei boschi più vecchi, con l'obiettivo di garantire a lungo termine la funzione di protezione. Il progetto è promosso dal CVC in collaborazione con la Sezione Forestale e i Patriziati di Bidogno, Bogno, Certara, Cimadera, Inzone-Corticiasca, Scareglia e Colla (proprietari del 60% delle superfici boschive interessate) e sarà finanziato tramite importanti sussidi cantonali e federali. L'incarto dovrà essere approvato a breve dal Gran Consiglio e i lavori dovrebbero prendere avvio nella primavera del 2018.


Lunedì 09 ottobre 2017 il CVC terrà una presentazione del progetto alla presenza della Commissione bonifiche fondiari del Gran Consiglio.



Boschi di protezione in Valle di Scareglia e nel comprensorio di Piandanazzo

SOMMARIO

Il CVC ottiene il No-Littering	2
Clean-up day 2017.....	2
Progetto di ricerca lana di legno	3
Tour virtuale Google di Piandanazzo.....	4



IL CVC OTTIENE IL MARCHIO NO-LITTERING

Nel luglio 2017 il Consorzio Valle del Cassarate e golfo di Lugano ha ottenuto il marchio No-Littering, dimostrando pubblicamente e in modo efficace che non è disposto a tollerare il littering nell'ambito in cui è responsabile, ampliando così anche l'effetto delle misure già in atto. Ricordiamo che nell'ultimo anno il CVC si è impegnato molto per contrastare il littering, aderendo a diverse campagne di sensibilizzazione, quali: Verde Pulito, Clean-up day e Il diario di Cedro – campagna antilittering della Città di Lugano che aveva scelto quale spettacolare scenografia pure la cima del Gazirola.



Nuova barriera di Rompiago

NUOVE CHIAVI BARRIERE ROMPIAGO E CORTICIASCA

Dalla fine del giugno 2017 le due barriere di Rompiago e Corticiasca si aprono con una chiave elettronica di nuova generazione, la Keso Kek Genie. Questa chiave, oltre a non essere duplicabile, permette al sistema di registrare i dati di tutti gli accessi, come per esempio la data, l'ora e il nome della chiave. In questo modo la gestione degli accessi e dei relativi permessi è più precisa ed efficiente; la possibilità di un abuso è ridotta rispetto al passato. Inoltre, un ulteriore dispositivo di sicurezza non permette alla chiave di essere ritratta dal cilindro finché la barriera non è stata chiusa.



CLEAN-UP DAY 2017

Da ormai diversi anni il CVC aderisce Clean-up day organizzando interventi di pulizia e raccolta dei rifiuti abbandonati nella natura. L'edizione 2017 di Clean-up day si è tenuta venerdì 08 settembre: la squadra del CVC, insieme ad alcuni collaboratori del Credit Suisse, agli allievi della Scuola Media di Pregassona e agli operatori della Città e dell'AFOR, ha ripulito dalle cartacce l'area del parco fluviale sul fiume Cassarate al Piano della Stampa.





OSCAR RICCI SI È DIPLOMATO


Il nostro apprendista Oscar con la fine dell'anno scolastico 2016-2017 ha concluso il suo percorso formativo e ha ottenuto la qualifica di selvicoltore con attestato federale (ACF). Complimenti Oscar!

FABIO, APPRENDISTA AL 2° ANNO A CELERINA

Tra giugno e luglio 2017 Fabio Castelli ha svolto uno stage di due settimane a Celerina presso l'Azienda forestale del Comune. "Questa è stata un'esperienza interessantissima", racconta Fabio, "lì ho potuto confrontarmi con gli aspetti più importanti della mia professione, come il taglio dei boschi e la realizzazione di ripari valangari". Bravo Fabio, continua così!

PROGETTO DI RICERCA CON LANA DI LEGNO

Da qualche mese il CVC collabora con la SUPSI e HTW – institut für Bauen im alpinen Raum di Coira per un progetto di ricerca di controllo sostenibile dell'erosione tramite l'uso di lana di legno. I dissesti di terreno a margine della strada forestale Monte Bar—Piandanazzo, per un totale di 4'000 m² saranno risanati con l'ausilio di un nuovo prodotto ecologico, stuoie composte da lana di legno e sementi locali che vengono ancorate al terreno con picchetti di legno. Attualmente gli interventi sono in corso di realizzazione.



Esempio di risanamento con stuoie in lana di legno

Progetto di ricerca CTI: Controllo sostenibile dell'erosione tramite l'uso di lana di legno e sementi locali

Sito: strada forestale Monte Bar TI

Committente: Consorzio Valle del Cassarate e Golfo di Lugano
Superficie: 4000 m²
Pendenza: 30° - 60°
Suolo: Materiale sciolto (ciottoli, ghiaia e sabbia)
Tipo di lana di legno: Tipo 1, rete in polipropilene (PP), 70% pino + 30% faggio
 Tipo 2, rete in Juta, 70% pino + 30% faggio
 Tipo 3, fibre grossolane 70% pino + 30% faggio
 Tipo 4, rete in PP, 70% peccio + 30% frassino
Fissaggio: Picchetti di legno/metallo
Sementi: Miscela "Monte Bar"
Inizio: Previsto per luglio 2017

Partner commerciale:
 O+L Ökologie und Landschaft GmbH
 8966 Oberwil-Liestal
 Tel. 056 641 11 55
 www.holosem.ch



Partner per la ricerca:
 SUPSI
 6952 Canobbio
 Tel. 058 666 63 00
 www.supsi.ch
 Scuola universitaria professionale della Svizzera italiana
SUPSI
 Dipartimento di Ingegneria, Architettura e Design
 Istituto svizzero della Terra



Institut für Bauen im alpinen Raum IBAR
 Pulvermühlenstrasse 57 7004 Chur
 Tel. 081 286 24 83 www.htwchur.ch/ibar

Partner commerciale principale:

Lindner Suisse GmbH
 9630 Wattwil
 Tel. 071 987 61 51

www.lindner.ch



NOVITÀ: TOUR VIRTUALE GOOGLE DI PIANDANAZZO

Nel mese di giugno 2017 il segretariato del CVC ha provveduto a creare 2 schede Google con l'applicazione My Business, una sul consorzio stesso e l'altra sul rifugio forestale di Piandanazzo. Queste schede, che appaiono in evidenza con una semplice ricerca in Google, sono molto utili agli internauti in quanto forniscono in modo semplice e immediato le informazioni più importanti e inoltre sono arricchite da fotografie e mappe. Per dare ulteriore risalto alla zona di Piandanazzo, che merita senz'altro di essere valorizzata, il CVC si è rivolto a Davis Pulga, fotografo certificato Google Street View, che ha realizzato un tour virtuale del rifugio e dell'area, accessibile a tutti da Google Maps o direttamente dalla scheda di Piandanazzo.

Tra luglio e agosto questi sono i dati statistici più significativi:

- 1'216 visualizzazioni delle foto delle nostre schede
- 858 visualizzazioni delle schede da Google Maps
- 53 le persone che hanno cercato le nostre schede

